



**УПРАВЛЕНИЕ ПО ОХРАНЕ И СОХРАНЕНИЮ ИСТОРИКО-  
КУЛЬТУРНОГО НАСЛЕДИЯ БРЯНСКОЙ ОБЛАСТИ**

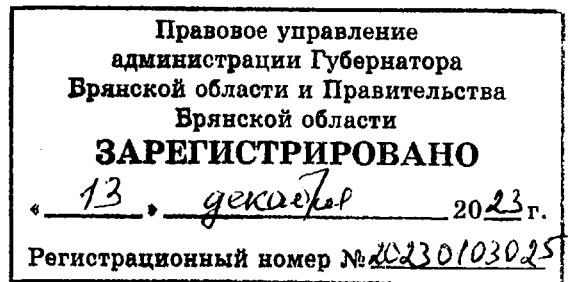
**П Р И К А З**

12.12. 2023 г.

№ 2-1/200

г. Брянск

Об утверждении границ территории, схемы границ территории и режима использования территории объекта культурного наследия регионального значения «Могила Шанцева Леонида Матвеевича (1916-1943), командира партизанской разведгруппы», расположенный по адресу: Брянская область, Суземский район, р.п. Суземка, кладбище




В целях обеспечения сохранности объекта культурного наследия регионального значения и в соответствии со статьями 3, 3.1, 5, 5.1 и 33 Федерального закона от 25.06.2002 № 73-ФЗ «Об объектах культурного наследия (памятниках истории и культуры) народов Российской Федерации», а также руководствуясь приказом Министерства культуры Российской Федерации от 04.06.2015 № 1745 «Об утверждении требований к составлению проектов границ территорий объектов культурного наследия»

Приказываю:

1. Утвердить границы территории и схему границ территории объекта культурного наследия регионального значения «Могила Шанцева Леонида Матвеевича (1916-1943), командира партизанской разведгруппы», расположенный по адресу: Брянская область, Суземский район, р.п. Суземка, кладбище, согласно приложению 1 к настоящему приказу.
2. Утвердить режим использования территории объекта культурного наследия регионального значения «Могила Шанцева Леонида Матвеевича (1916-1943), командира партизанской разведгруппы» согласно приложению 2 к настоящему приказу.

3. Контроль за исполнением настоящего приказа возложить на Кочетову И.А., начальника отдела охраны объектов культурного наследия регионального и местного (муниципального) значения управления.

Начальник управления

A handwritten signature in black ink, consisting of several overlapping loops and a long horizontal stroke extending to the right.

К.В. Волков

Приложение 1  
к приказу управления по охране и  
сохранению историко – культурного  
наследия Брянской области  
от «12» 12 2023 г. № 2-1/200

Описание границ территории  
объекта культурного наследия регионального значения  
«Могила Шанцева Леонида Матвеевича (1916-1943), командира  
партизанской разведгруппы»


Границы территории объекта зафиксированы поворотными точками, имеющими координаты, которые даны в системе координат «СК-32». Граница территории объекта культурного наследия регионального значения «Могила Шанцева Леонида Матвеевича (1916-1943), командира партизанской разведгруппы», адрес: Брянская область, Суземский район, р.п. Суземка, кладбище, устанавливается согласно карте (схеме), по линиям с точками поворота, обозначенными цифрами от «1» до «4».

Координаты поворотных точек границ территории объекта культурного наследия регионального значения «Могила Шанцева Леонида Матвеевича (1916-1943), командира партизанской разведгруппы»

Граница территории Система координат «СК-32»		
1	<b>387669.01</b>	<b>2154444.75</b>
2	387666.27	2154447.4
3	387664.85	2154445.9
4	387667.53	2154443.21
1	<b>387669.01</b>	<b>2154444.75</b>

Приложение 2  
к приказу управления по охране и  
сохранению историко – культурного  
наследия Брянской области  
от «12» 12 2023 г. № 2-1/200

Схема границ  
территории объекта культурного наследия регионального значения  
«Могила Шанцева Леонида Матвеевича (1916-1943), командира  
партизанской разведгруппы»



Согласовано	Используемые условные обозначения									
	<p>□ объект культурного наследия регионального значения "Могила Шанцева Леонида Матвеевича (1916-1943), командира партизанской разведгруппы"</p> <p>— территория объекта культурного наследия</p> <p>○ пограничная точка границы объекта культурного наследия</p> <p>○ ограждения</p>									
Взам. инв. №	Заказчик Администрация Суземского района									
	<p>Проект границ территории объекта культурного наследия регионального значения "Могила Шанцева Леонида Матвеевича (1916-1943), командира партизанской разведгруппы" расположенного по адресу: Брянская область Суземский район, п. Суземка, кладбище</p>									
Подпись и дата	Изм.	Кол. уч.	Лист	№ док.	Подп.	Дата	<p>Дата: Схема границ территории объекта культурного наследия "Могила Шанцева Леонида Матвеевича (1916-1943), командира партизанской разведгруппы", адрес: Брянская область Суземский район, п. Суземка, кладбище Могилы: 1:100</p>			
	Разработал:	Зенченко								
Инв. № подл.	Проверил:	Сякин					п			
	Утвердил:	Локтешин					ООО "Геосемаплекс" г. Брянск			

Режим использования земельного участка в границах территории  
объекта культурного наследия регионального значения  
«Могила Шанцева Леонида Матвеевича (1916-1943), командира  
партизанской разведгруппы»

На территории объекта культурного наследия разрешается:

- ведение хозяйственной деятельности, не противоречащей требованиям обеспечения сохранности объекта культурного наследия и позволяющей обеспечить функционирование объекта культурного наследия в современных условиях, в том числе:

- проведение работ по сохранению объекта культурного наследия и его отдельных элементов;

- сохранение и воссоздание историко-градостроительной среды объекта культурного наследия;

- установка памятников, монументов, памятных знаков и иной историко - культурной информации, относящейся к объекту культурного наследия;

- благоустройство территории, в том числе устройство ограждений, сооружений инженерной защиты объекта культурного наследия (водоотведения), плиточного и иного покрытия, наружного освещения;

- работы по озеленению территории, в том числе замена существующего озеленения на аллеи посадки деревьев с компактной кроной, не препятствующих визуальному восприятию объекта культурного наследия;

На территории объекта культурного наследия запрещается:

- строительство объектов капитального строительства и увеличение объемно-пространственных характеристик, существующих на территории памятника объектов капитального строительства;

- проведение земляных, строительных, мелиоративных и иных работ, за исключением работ по сохранению объекта культурного наследия или его отдельных элементов, сохранению историко-градостроительной или природной среды объекта культурного наследия;

- градостроительная, хозяйственная и иная деятельность, создающая угрозу повреждения, разрушения, уничтожения и изменения пространственных характеристик объекта культурного наследия;

- размещение рекламных конструкций, не связанных с функциональной деятельностью объекта и нарушающих визуальное восприятие объекта культурного наследия.

Настоящие режимы приведены в соответствии с требованиями Федерального закон «Об объектах культурного наследия (памятниках истории и культуры) народов Российской Федерации» от 25.06.2002 № 73-ФЗ и подлежат изменениям в случае внесения изменений в данный закон в части этих режимов.