



УПРАВЛЕНИЕ ПО ОХРАНЕ И СОХРАНЕНИЮ ИСТОРИКО-КУЛЬТУРНОГО НАСЛЕДИЯ БРЯНСКОЙ ОБЛАСТИ

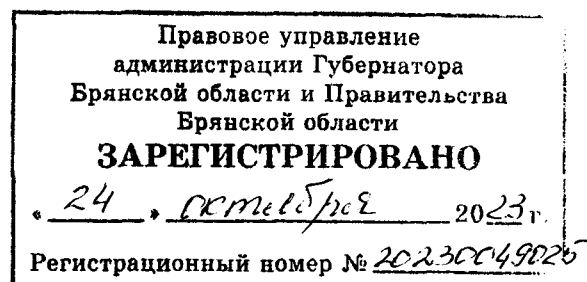
П Р И К А З

24.10. 2023 г.

№ 2-1/134

г. Брянск

Об утверждении границ территории, схемы границ территории и режима использования территории объекта культурного наследия регионального значения «Памятник М.И. Калинин» (Брянская область, г. Брянск, БМЗ)



В соответствии со статьями 3.1 и 5.1 Федерального закона от 25.06.2002 № 73-ФЗ «Об объектах культурного наследия (памятниках истории и культуры) народов Российской Федерации» и приказом Министерства культуры Российской Федерации от 04.06.2015 № 1745 «Об утверждении требований к составлению проектов границ территорий объектов культурного наследия»

Приказываю:

1. Утвердить границы территории и схему границ территории объекта культурного наследия регионального значения «Памятник М.И. Калинин» согласно приложению 1 к настоящему приказу.
2. Утвердить режим использования территории объекта культурного наследия регионального значения «Памятник М.И. Калинин» согласно приложению 2 к настоящему приказу.
3. Приказ управления по охране и сохранению историко-культурного наследия Брянской области от 19.03.2020 № 2-1/31 «Об утверждении границ территории, схемы границ территории и режима использования территории объекта культурного наследия регионального значения «Памятник М.И. Калинин», расположенного по адресу: г. Брянск, БМЗ» признать утратившим силу с момента подписания настоящего приказа.
4. Контроль за исполнением настоящего приказа возложить на Кочетову И.А., начальника отдела охраны объектов культурного наследия регионального и местного (муниципального) значения управления.

Начальник управления

К.В. Волков

Приложение 1

к приказу управления по охране и
сохранению историко – культурного
наследия Брянской области
от «24» 10 2023 г. № 2-1/134

Описание границ территории
объекта культурного наследия регионального значения
«Памятник М.И. Калинин»
(Брянская область, г. Брянск, БМЗ)

Граница территории объекта культурного наследия проходит на юго-запад от точки 1 до точки 2 перпендикулярно Зданию БМЗ протяженностью 13 м., далее поворот на юго-восток от точки 2 до точки 3 вдоль Здания БМЗ протяженностью 16 м., далее поворот на северо-восток от точки 3 до точки 4 перпендикулярно Зданию БМЗ протяженностью 13 м., далее поворот на северо-запад от точки 4 до начальной точки 1 параллельно Зданию БМЗ протяженностью 16 м.





Перечень координат характерных (поворотных) точек границ территории
объекта культурного наследия регионального значения
«Памятник М.И. Калинин»

Наименование (номер) характерной точки	Координаты характерных точек в местной системе координат (МСК-32)		Метод определения координат	Значение погрешности определения координат в системе координат, установленной для ведения ГКН, (м)
	X	Y		
1	2172356.70	496723.36	геодезический	0.1
2	2172351.30	496711.55	геодезический	0.1
3	2172365.85	496704.89	геодезический	0.1
4	2172371.25	496716.71	геодезический	0.1
1	2172356.70	496723.36	геодезический	0.1

Карта (схема) границ территории
объекта культурного наследия регионального значения
«Памятник М.И. Калинин»



Условные обозначения:

-  - объект культурного наследия
-  - границы территории объекта культурного наследия
-  - территория объекта культурного наследия
-  - поворотная (характерная) точка границ территории объекта культурного наследия

Приложение 2

к приказу управления по охране и
сохранению историко – культурного
наследия Брянской области

от « 24 » 10 2023 г. № 2-1/134

Режим использования территории
объекта культурного наследия регионального значения
«Памятник М.И. Калинин»

В границах территории объекта культурного наследия регионального значения «Памятник М.И. Калинин» устанавливается режим земель историко-культурного назначения, правовой режим которых регулируется земельным законодательством Российской Федерации и статьей 5.1 Федерального закона от 25.06.2002 №73-ФЗ «Об объектах культурного наследия (памятниках истории и культуры) народов Российской Федерации»:

1) на территории памятника или ансамбля запрещаются строительство объектов капитального строительства и увеличение объемно-пространственных характеристик существующих на территории памятника или ансамбля объектов капитального строительства; проведение земляных, строительных, мелиоративных и иных работ, за исключением работ по сохранению объекта культурного наследия или его отдельных элементов, сохранению историко-градостроительной или природной среды объекта культурного наследия;

2) на территории памятника, ансамбля или достопримечательного места разрешается ведение хозяйственной деятельности, не противоречащей требованиям обеспечения сохранности объекта культурного наследия и позволяющей обеспечить функционирование объекта культурного наследия в современных условиях.